



**КОМИТЕТ ИМУЩЕСТВЕННЫХ ОТНОШЕНИЙ
АДМИНИСТРАЦИИ ПЕРМСКОГО МУНИЦИПАЛЬНОГО РАЙОНА**

РЕШЕНИЕ

о размещении объектов № 957

Пермский край
Пермский район

15.12.2020

Комитет имущественных отношений администрации Пермского муниципального района разрешает Акционерному обществу «Газпром газораспределение Пермь» (ИНН 5902183841, ОГРН 1025900512670, почтовый адрес: 614000, г. Пермь, ул. Петропавловская, 43)

размещение объекта «газопровод давлением до 0,6 Мпа, для размещения которого не требуется разрешение на строительство»

на землях муниципальная собственность

на срок 1 год с 15.12.2020 г. по 14.12.2021 г.

Местоположение: Пермский край, Пермский район, Култаевское с/п, пос. Протасы, к участку с кадастровым номером 59:32:0670001:1693

Приложение: схема предполагаемых к использованию земель или части земельного участка.

Председатель комитета
имущественных отношений
администрации Пермского
муниципального района

(подпись, печать)



Г.В. Мюресов

Схема предполагаемых к использованию земель или части земельного участка

Объект: Газопровод давлением до 0,6 Мпа включительно, для размещения которого не требуется разрешения на строительство

Местоположение: расположенным рядом с домом, по адресу:
Пермский край, Пермский район, Култаевское с/пос.,
пос. Протасы, к уч. с кад. № 59:32:0670001:1693

Площадь земель или части земельного участка, кв.м.: 2179

Категория земель: земли населенных пунктов


Вид разрешенного использования: -


Описание границ смежных землепользователей:
 От точки н1 до точки н4 - земли общего пользования
 От точки н4 до точки н6 - земельный участок с кадастровым номером 59:32:0670001:154
 От точки н6 до точки н10 - земли общего пользования
 От точки н10 до точки н11 - земельный участок с кадастровым номером 59:32:0670001:1693
 От точки н11 до точки н1 - земли общего пользования

Каталог координат, м


№ точки границы	X	Y
н1	503243.44	2206749.09
н2	503255.87	2206778.17
н3	503271.88	2206836.53
н4	503262.93	2206838.98
н5	503239.55	2206762.07
н6	503236.39	2206760.45
н7	503234.91	2206756.99
н8	503165.07	2206719.39
н9	503159.55	2206729.80
н10	503160.95	2206730.54
н11	503155.78	2206740.25
н12	503144.68	2206734.37
н13	503160.48	2206704.56

Условные обозначения:

 - предполагаемый участок земель, на которых планируется размещение объекта

 :1693 - границы и номер земельного участка, сведения о которых внесены в ЕГРН

59:32:0670001 - номер кадастрового квартала

 59:32-6.553

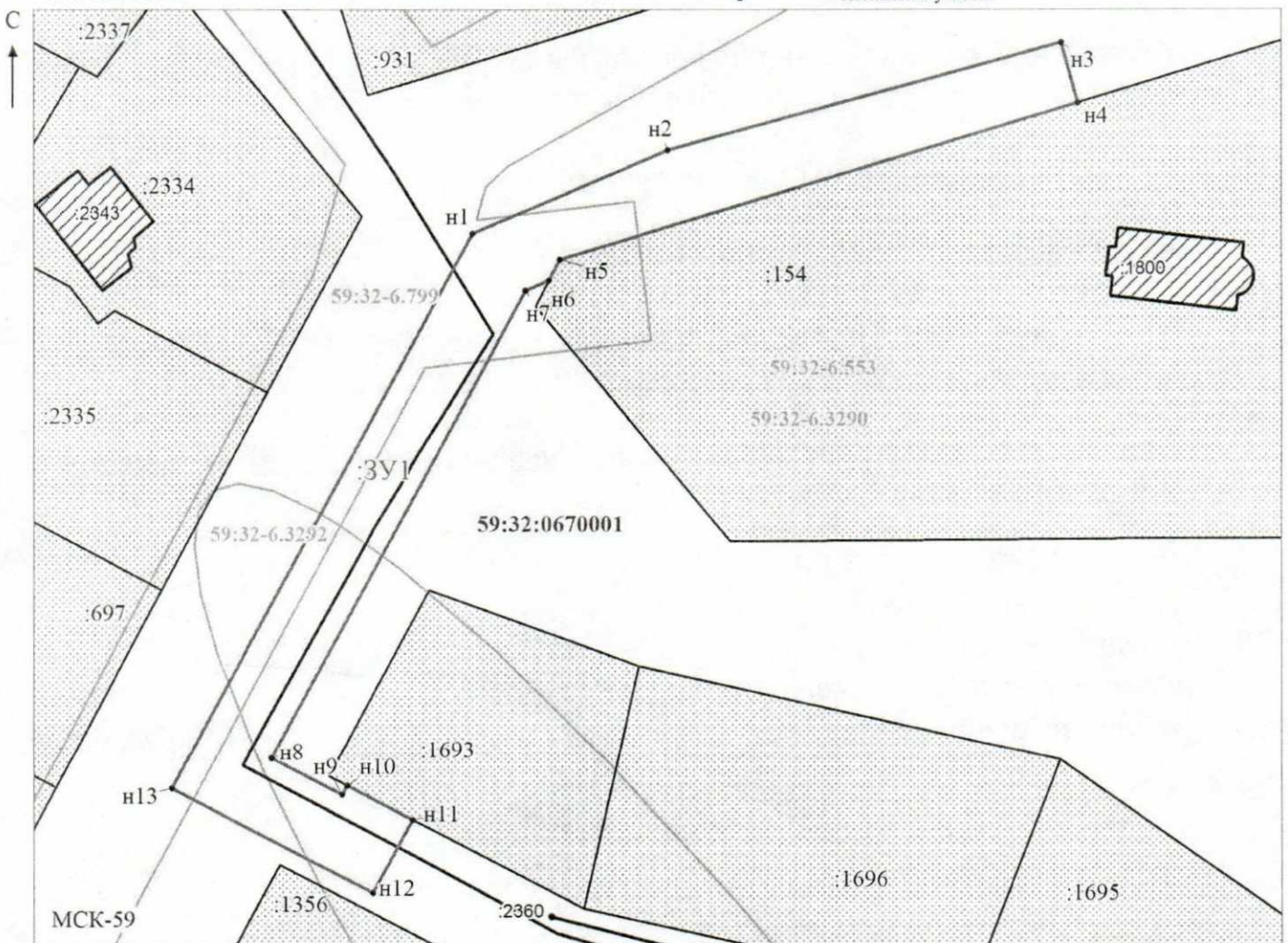
- зоны с особыми условиями использования территории, сведения о которых внесены в ЕГРН

:ЗУ1

- обозначение запрашиваемого земельного участка

• н1

- характерная точка границ земель или части земельного участка



Масштаб 1: 1000

Заявитель: _____ / Егошина И.В.
 МП (подпись, расшифровка подписи)

(для юридических лиц
и индивидуальных предпринимателей)